




 **SD** : sondage destructif


 **P** : sondage géologique avec essais pressiométriques

 **PM** : fouille à la pelle mécanique

 **SC/CA** : sondage carotté

 **CPTU** : essai au pénétromètre statique

 **PZ** : piézomètre

| | | | | | | | | | | | | |
|---|---------------------------------------|------------------|----------------|--|---|--|-----------|--|--------------|--|--------------|--|
|  ENSEMBLE, CONCEVONS UN AVENIR DURABLE | Dossier n° : 23/07817/BORDX/02 | | Ech A3: 1/1000 | Ind. Date Sommaire des modifications | | | Rédaction | | Vérification | | Validation | |
| | Ville : LE BARP | | | 0 10/03/2025 PREMIERE_EDITION | | | D.BIREAU | | F.SEGUINOT | | A.LAFOURCADE | |
| | Plan d'implantation des sondages - A3 | | | A - - | | | . | | . | | . | |
| | | | | B - - | | | . | | . | | . | |
| | | | | C - - | | | . | | . | | . | |
| D - - | | | . | | . | | . | | | | | |
| Nom du fichier : TOP00634A-002_TOPO_PROJET_BSHE_AVEC_PROFILS.DWG | | Date: 10/03/2025 | | PLANCHE_1 | | | | | | | | |